

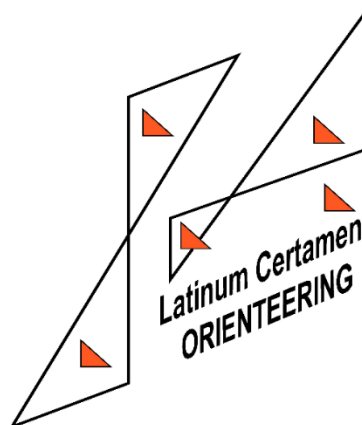


12 a 16 de outubro de 2022

Foz do Iguaçu, Paraná – Brasil

Cidade de Leste, Alto Paraná – Paraguai

BOLETIM 3



C P L



XXVII COPA DOS PAÍSES LATINOS “Latin CUP” WRE





INDICE

Descrição	Pág.
Convite.....	3
Mensagem das Autoridades.....	3
Objetivo da Copa dos Países Latinos.....	5
Programação.....	6
Arbitragem.....	6
Júri Técnico.....	7
Comissão Organizadora.....	7
Mapa geral da Região.....	7
Categorias.....	8
Locais das Competições / Áreas Embargadas.....	8
Regras e Regulamentos.....	9
Horário de Fechamento das Quarentenas.....	10
Dados Estatísticos dos Percursos.....	10
Alimentação nos dias de Percursos.....	11
Acantonamento.....	11
Kit Atletas.....	12
Horário de Partida dos Atletas no Percurso de Revezamento.....	12
Croqui de Acesso aos Locais das Competições.....	13
Jantar de confraternização.....	13
Mapa antigo da área de Floresta do Médio.....	13
Mapa antigo da área de Floresta do Sprint.....	14
Premiação.....	14
Horário de Funcionamento da Secretaria.....	14
Covid-19 – Regras para entrada no Brasil.....	15
Locadoras de Veículos.....	15
Antidoping.....	15
Horário de Partida das Categorias Elites.....	15
Vacinas contra Febre Amarela.....	16
Seguro e Autorizações.....	16
Taxa de Comércio e Uso de Imagens.....	16
Percursos.....	16
Informações Gerais.....	17
Transportes e Acomodações.....	17
Mapas.....	17
Terreno.....	18
Transportes para os Locais dos Eventos.....	19
Sistemas de Controle.....	20
Centro de Eventos.....	21
Camiseta do Evento.....	22
Condições Meteorológicas.....	23
Acesso aos Países Sedes.....	24
Apoiadores e Colaboradores.....	26





CONVITE

A Federação Internacional de Orientação, a Confederação Brasileira de Orientação (CBO), a Federação Paranaense de Orientação (FPO), o Cobra Clube de Orientação e o Departamento de Orientação do GRESFI/Clube de Orientação Cataratas do Iguaçu, têm o prazer de convidá-los para participar do Campeonato Sul-americano de Orientação 2020/2022, que será realizado na tríplice fronteira – Brasil, Paraguai e Argentina, no período de 13 a 16 de outubro de 2022.

Serão realizados conjuntamente seis eventos internacionais: o Campeonato Sul-americano de Orientação Elite, o Campeonato Sul-americano Júnior de Orientação, o Campeonato Sul-americano Juvenil de Orientação, a Copa dos Países Latinos de Orientação, todos válidos para o Ranking Mundial (WRE), mais o Campeonato Sul-americano Master de Orientação e o Campeonato Sul-americano Aberto de Orientação.



MENSAGENS DAS AUTORIDADES

PRESIDENTE DO CONSELHO DA CBO



Prezados Orientistas,

Em nome do Conselho e da Confederação Brasileira de Orientação (CBO), desejo a todos as boas-vindas ao 3º Campeonato Sul-americano de Orientação (SAOC), edição 2020/2022, a ser realizado em Foz do Iguaçu – Paraná – Brasil, no período de 13 a 16 de outubro de 2022.

É a primeira vez que esta competição ocorrerá no Brasil, após ser reconhecida oficialmente pela Federação Internacional de Orientação (IOF) como Evento Regional, sendo as duas primeiras edições oficiais realizadas no Chile (2016) e no Uruguai (2018).

Paralelamente a este evento, será realizada a Copa dos Países Latinos de Orientação, com a participação de vários países dos continentes Americano e Europeu.

Com o eminente arrefecimento da pandemia do COVID-19, a organização está trabalhando arduamente para que o SAOC 2020/2022 seja um evento de qualidade, com características inéditas e peculiares, proporcionando satisfação a todos que nos brindarem com suas presenças.

Bem-vindos à “tríplice fronteira” Brasil / Paraguai / Argentina!

Piau!

CARLOS ALBERTO XAVIER
Presidente do Conselho da CBO



DIRETOR DO EVENTO



Prezados Orientistas,

Como Diretor do Evento, tenho a honra de convidá-los para participar do Campeonato Sul-americano de Orientação 2022, que será realizado nas cidades de Ciudad Del Este-PY, Foz do Iguaçu e Medianeira-BR, no período de 13 a 16 de outubro de 2022.

A região fronteiriça é privilegiada pelo potencial turístico que atrai visitantes de todas as partes do planeta e pela 1ª vez na história do Esporte Orientação da América do Sul, estamos oferecendo a oportunidade para os praticantes competirem em 3 países.

Conjuntamente serão realizados seis eventos internacionais: o Campeonato Sul-Americano de Orientação Elite, o Campeonato Sul-americano Júnior de Orientação, o Campeonato Sul-americano Juvenil de Orientação, todos valendo para o Ranking Mundial (WRE), a XXVII Copa dos Países Latinos, o Campeonato Sul-americano Máster de Orientação e o Campeonato Sul-americano Aberto de Orientação

Nossa Comissão Organizadora está trabalhando intensamente para proporcionar a todos um evento de alto nível e de acordo com as exigências internacionais do esporte. Esperamos contar com sua presença neste evento.

Valdir Tasca
Diretor do Evento

PREFEITO DE MEDIANEIRA-PR



Prezados Orientistas,

Queremos agradecer pela escolha do nosso município para sede do SOUTH AMERICAN ORIENTEERING CHAMPIONSHIPS 2022, e desejar a todos boas vindas em nosso município que tem a característica de ser muito hospitaleiro, além de possuir uma natureza exuberante e paisagens cenográficas dignas de cartão postal.

Neste cenário se realizará um dos eventos mais desafiadores do esporte mundial com seis campeonatos sendo disputados no mesmo evento, desafiando as capacidades físicas e emocionais dos participantes, em meio a barreiras naturais e caminhos que para nós são conhecidos, mas que levarão apenas os melhores atletas à vitória.

Sejam bem-vindos! Usufruam da nossa casa! Superar desafios é evoluir sempre!

Antônio França Benjamim
PREFEITO DE MEDIANEIRA/PR



SECRETÁRIO DE ESPORTES E LAZER DE FOZ DO IGUAÇU - BR



Prezados Orientistas,

Como Diretor de Esportes e Lazer de Foz do Iguaçu, tenho o prazer de convidá-los para participar do Campeonato Sul-americano de Orientação 2020/2022.

Nossa cidade, pertence ao Estado do Paraná e é mundialmente conhecida pelas suas belezas naturais, com destaque para as Cataratas, uma das 7 Maravilhas da Natureza.

Integra uma região urbana com mais de 700 mil habitantes, constituída também por Ciudad del Este, no Paraguai, e Puerto Iguazú, na Argentina, países com os quais o município faz fronteira.

Nossa Secretaria está apoiando os organizadores do evento, que estão trabalhando intensamente para brindar-lhes com uma excelente estadia na trílice fronteira, para que possam desfrutar do prazer de praticar este esporte.

Contamos com a sua presença neste evento.

Antônio Aparecido Sapia
Secretário de Esporte e Lazer



OBJETIVO DA COPA DOS PAISES LATINOS



Um reencontro de amigos por ocasião de uma competição esportiva, o conhecimento dos países participantes, o contato entre os atletas dos diferentes países, o desenvolvimento do Esporte Orientação nos Países Latinos, proporcionar intercâmbios e troca de informações sobre treinamentos, a pedagogia e os métodos de aprendizagem deste esporte.

Nesta competição e segundo o regulamento da CPL, somente poderão participar países de origem Latina e nas três categorias definidas. A relação dos participantes deve ser aprovada pela Federação correspondente ou entidade esportiva oficial. Os países sem esta condição, deverão solicitar sua participação na CPL.





PROGRAMAÇÃO

DATA	HORÁRIO	ATIVIDADE	LOCAL
12 Out 22 (4ª Feira)	Dia todo	Credenciamento	D. Pedro I Palace Hotel Foz do Iguaçu Brasil
		Eventos Modelos	
13 Out 22 (5ª feira)	15:00	Revezamento Elites	Parque Lineal Ciudad Del Este Paraguai
	15:10	Revezamento de Equipes	
	16:30	Premiação do Revezamento	GRESFI
	20:00	Cerimônia de Abertura (*)	
14 Out 22 (6ª Feira)	09:00	Percurso Longo 	Linha Sol e Ouro Medianeira - Brasil
	14:00	Premiação (Elites SAOC)	
	19:00	Reunião Anual de Países da Copa Latina e Reunião das Federações Sul-americanas	Centro de Eventos D. Pedro I Palace Hotel Foz do Iguaçu
15 Out 22 (Sábado)	09:00	Percurso Médio 	Reserva Ambiental da Vila A – Foz do Iguaçu
	13:00	Premiação	CTG Charrua
	20:00	Jantar de Confraternização	GRESFI
16 Out 22 (Domingo)	08:00	Percurso Sprint 	Vila A Foz do Iguaçu Brasil
	10:00	Premiação	
	11:00	Encerramento do Evento	

(*) A Cerimônia de abertura será exclusiva para autoridades, patrocinadores e representantes das Confederações de cada país participante.

Devido a problemas burocráticos e devidamente autorizado pelo Arbitro IOF Adviser, a Comissão Organizadora estabeleceu uma nova programação para o evento e não mais realizará o Percurso Oficial do SAOC na Argentina.



ARBITRAGEM

IOF EVENT ADVISER



IOF Event Adviser
Plínio Costa Nascimento





ORGANIZAÇÃO

ORGANIZADORES

- Cobra Clube de Orientação – Cascavel – Paraná – Brasil
- Departamento de Orientação do GRESFI/Clube de Orientação Cataratas do Iguaçu – Foz do Iguaçu – Paraná – Brasil

SUPERVISÃO

- Federação Paranaense de Orientação
- Confederação Brasileira de Orientação

DIRETOR DO EVENTO

- Valdir Tasca – E-mail: valdirtasca@yahoo.com.br – Telefone: +55 45 99929-1590



JÚRI TÉCNICO

Constituição do Júri Técnico:

Membros:

1. Ademar Roque Hipler Ruwer - Brasil
2. José Angel Nieto Poblete - Espanha
3. Juan Alberto Bustamante Romero – Chile

Suplente:

1. Victor Alfonso Perlaza Lozano - Colômbia



MAPA GERAL DA REGIÃO





CATEGORIAS

EVENTO	CATEGORIA	DIFICULDADE	IDADE
CPL e SAOC (Sênior e H/D 21)	H21E / D21E	E	Qualquer Idade
CPL e SAJOC (Junior / Junior)	H20E / D20E		Nascidos a partir de 2002, inclusive
CPL e SAYOC (Cadete / Juvenil)	H18E / D18E		Nascidos a partir de 2004, inclusive
	H16E / D16E		Nascidos a partir de 2006, inclusive

Obs: Destacadas em **negrito** as categorias oficiais da CPL. Cada categoria será representada por um atleta H e um D (Sênior: 1H e 1D; Junior: 1H e 1D e Cadete: 1H e 1D).



LOCAIS DAS COMPETIÇÕES E AREAS EMBARGADAS

As áreas embargadas não poderão ser utilizadas para treinamentos de acordo com as regulamentações vigentes. Tratam-se de áreas privadas com autorização exclusiva para o trabalho dos organizadores do evento. Algumas das áreas relacionadas, poderão ser liberadas antes da competição para fins de treinamento.





As áreas do Sul-americano de Orientação estão localizadas numa região denominada trílice fronteira, Brasil-Paraguai-Argentina.

Apresentam baixa altitude, variando de 220 a 233m. Bosques, trilhas e áreas edificadas compõem o cenário onde será realizado o percurso Sprint. O percurso de longa distância será em lugar de vegetação extremamente variada. Pomar, plantação de erva-mate, reflorestamento, áreas gramadas abertas e vegetação que permite corrida lenta, vegetação nativa e pequenas propriedades com culturas diversas, estão presentes nessa área. Os córregos serão geralmente transponíveis, na época da competição. O percurso de média distância tem predominância de áreas gramadas, com muitas cercas transponíveis, bosques, reflorestamento e maior variação de altitudes.

Os mapas serão de acordo com a ISOM 2017-2, na escala 1:15.000, 1:10.000 e 1:7.500, com equidistância das curvas de nível de 5m e ISSprOM, na escala 1:4.000 e 1:3.000, com equidistância das curvas de nível, de 2m.

REGRAS

A competição seguirá as Regras de Orientação da Federação Internacional de Orientação (IOF) e o Regulamento da Copa dos Países Latinos (CPL).

>>> Novo >>> Regra da IOF 21.4 – WMOC – ROC – WRE - Sobre o uso do relógio GPS

10.1. Os competidores não poderão utilizar ou transportar quaisquer equipamentos que possam transmitir ou receber informações, a partir de ou para uma fonte remota, entre a entrada da zona de quarentena (ou da área de partida se não houver zona de quarentena) e a chegada de uma prova, a menos que o equipamento seja aprovado pelo organizador.

Os Equipamentos que usam GPS (relógios, etc.) podem ser transportados, desde que:

- Eles não tenham mapa na tela;
- Eles não tenham nenhuma capacidade de comunicação a não ser receber dados de GPS, e



- Eles não sejam usados para propósitos de navegação.

10.2. Entretanto, o organizador tem o direito de especificamente proibir o uso de tal equipamento.

10.3. O organizador poderá requerer que os competidores usem um dispositivo de rastreamento e/ou um GPS data logger.



DADOS ESTATÍSTICOS DOS PERCURSOS

Conforme anexo:

Anexo “A” – Dados Estatísticos dos Percursos



HORÁRIO DE FECHAMENTO DAS QUARENTENAS

- 1- Os horários de fechamento da quarentena para as Elites 16; 18; 20 e 21 serão conforme o quadro abaixo:

DATA	PERCURSO	HORARIO	LOCAL
14 out 22	Longo	08:30hs	Linha Sol e Ouro (1)
15 out 22	Médio	08:30hs	CTG Charrua (2)
16 out 22	Sprint	07:30hs	Vila A (3)

(1) Para o dia 14 Out 22, haverá 2 ônibus de transporte Escolar da Prefeitura de Medianeira, saindo da Linha Sol e Ouro para conduzir os atletas das Elites as 8:10 até o local de quarentena, caso ocorra atraso na chegada do ônibus ao local de quarentena todos os atletas embarcados nos mesmos serão considerados em quarentena.

(2) Seguir o croqui geral para chegar ao local de quarentena – Trilha do Vietnã

(3) O local de quarentena será no 9º grupamento de bombeiros da Vila A, indicado no croqui geral do evento

Listas de partida

Para o percurso longo – 14 Out – As listas de partida para cada percurso das elites (Homens e Mulheres) serão baseadas no **Ranking Mundial** do dia **26 Set 22**. Os atletas melhores ranqueados partem por último.

Para o percurso médio – 15 Out – As listas de partida serão baseadas nos resultados do percurso longo (14 Out) e terão a ordem inversa daqueles resultados; os primeiros colocados serão os últimos a partir.

Para o percurso sprint – 16 Out – As listas de partida para cada percurso das elites (Homens e Mulheres) serão baseadas no **Ranking Mundial de Sprint** do dia **26 Set 22**. Os atletas melhores ranqueados partem por último.





ACANTONAMENTO

A partir das 14 horas de 12 Out 22, estará disponível no CTG CHARRUA, um salão para acantonamento. Todos deverão conduzir o seu material para dormir (Barraca, colchão, forro de cama e travesseiro). O CTG irá cobrar uma taxa de R\$ 15,00 por dia.

As reservas para o acantonamento deverão ser feitas pelo site da CBO, no link das inscrições e o pagamento deverá ser feito **(obrigatoriamente)**, por meio de depósito, transferência ou PIX, para a conta do Cobra Clube de Orientação **(PIX 02319798000164 - CNPJ)**. O comprovante deverá ser anexado no link da inscrição.

Contatos para informações sobre o acantonamento no CTG CHARRUA - Domingues, Watts **(55) 99628-0249**.

>>> Novo>>> O CTG CHARRUA irá fazer o café da manhã ao preço de R\$ 20,00 (vinte reais), mediante reserva e pagamento, diretamente no CTG, até às 18 horas do dia anterior.

>>> Novo>>> Horário de Acantonamento no CTG Charrua estará aberto a partir das 08:00 horas do dia 12 Out até as 10:00 horas do dia 17 Out 22, para aqueles que reservaram até o dia 16 out.



ALIMENTAÇÃO NOS DIAS DE PERCURSOS

Dia 14 Out 22 – Percurso Longo – Medianeira – PR

A organização irá disponibilizar o almoço na Comunidade de Linha Sol e Ouro de Medianeira – Local da Concentração.

- **Cardápio** – Marmitex (Arroz, feijão, macarrão, frango e lingüicinha assados e saladas;

- **Preço tamanho grande** – R\$ 25,00 (vinte e cinco reais);

- **Preço tamanho médio** – R\$ 18,00 (dezoito reais).

As reservas para o almoço poderão ser feitas até o dia 05 de outubro, pelo site da CBO, no link das inscrições e o pagamento deverá ser feito, por meio de depósito, transferência ou PIX para a conta do Cobra Clube de Orientação **(PIX 02319798000164 - CNPJ)**. O comprovante deverá ser anexado no link da inscrição.

Contatos para informações sobre o almoço na Comunidade de Linha Sol e Ouro e envio do comprovante, se for o caso - Domingues, Whats **(55) 99628-0249**.

Dia 15 Out 22 – Percurso Médio – Foz do Iguaçu – PR

A organização irá disponibilizar o almoço no Parque de Exposições CTG CHARRUA, Av. República do Paraguai, 3703 - Vila A, Foz do Iguaçu – PR.

- **Cardápio** – Galinhada e Carreteiro e acompanhamentos (saladas)

- **Preço** – R\$ 35,00 (trinta e cinco reais)

As reservas para o almoço deverão ser feitas até o dia 05 de outubro, pelo site da CBO, no link das inscrições e o pagamento deverá ser feito **(obrigatoriamente)**, por meio de depósito, transferência ou PIX para a conta do Cobra Clube de Orientação **(PIX 02319798000164 - CNPJ)**. O comprovante deverá ser anexado no link da inscrição.

Contatos para informações sobre o almoço no CTG Charrua e envio do comprovante, se for o caso - Domingues, Whats **(55) 99628-0249**.



>>> Novo>>> **Obs.:** Os atletas que deixaram de reservar almoço para os dias 14 e 15 de outubro, pelo site da CBO, no link das inscrições até o dia 05 out ainda poderão fazê-lo, até o dia 11 Out 22, diretamente com o Domingues, pelo Whats **(55) 99628-0249**

No dia do evento, até as **09:00hs**, ainda serão aceitos alguns pedidos de almoço, diretamente com o pessoal que está comercializando a refeição, lembrando que as vagas são limitadas, portanto, é importante fazer a sua reserva antecipadamente.



KIT ATLETA

Ord	Descrição	Obs
1	Bolsa com cordão	
2	Guia Turístico Tríplice Fronteira	
3	Medalha de Participação 1	Itaipu Brasil Margem Esquerda
4	Medalha de Participação 2	Itaipu Margem Direita
5	Medalha de Participação 3	Município de Medianeira
6	Terere Mat In Pocket	
7	Mapa Modelo Sprint	D. Pedro I Palace Hotel
8	Warm Up Percurso Longo	Somente Elites
9	Warm Up SAOC Máster e Open	Demais Categorias
10	Mapa Modelo Médio IFPR	Todos
11	Camiseta (***)	
12	Número Peitoral Individual (***)	Com joaninha
13	Sicard individual (***)	
14	Números trios revezamento (***)	Responsável

(*) Obs:** Será entregue separadamente



HORARIO DE PARTIDA DOS ATLETAS NO PERCURSO REVEZAMENTO

Horário de partida do Revezamento para as **Elites será 15hs** e **demais categorias 15:10hs**





CROQUI DE ACESSO AOS LOCAIS DE COMPETIÇÃO

Conforme anexos:

- **Anexo “B”** – Croqui Geral do SAOC/22
- **Anexo “C”** – Croqui de Medianeira



JANTAR DE CONFRATERNIZAÇÃO

No dia 15 Out 22, haverá um Jantar Dançante para confraternização dos atletas, no Grêmio Esportivo e Social de Foz do Iguaçu – GRESFI, na Avenida Juscelino Kubitschek, 1872, Jardim América.


- **Cardápio** – Alcatra ao molho madeira, Filé de peito de frango, Arroz branco/Piamontese/à Grega, Risoto, Feijão preto/carioca, Macarrão, Farofa, Saladas (maionese = batata, cenoura, milho), Alface Crespa/Americana, Mix de legumes, Picles. Sobremesas – Pudim de Leite, Gelatina Cremosa, Bombom de Travessa. Bebidas – Refrigerante e água mineral (com e sem gás), que serão servidos diretamente no copo.

- **Preço** – 80,00 (oitenta reais) por pessoa.

As reservas para o Jantar Dançante deverão ser feitas até o dia 05 de out, pelo site da CBO, no link das inscrições e o pagamento poderá ser feito por meio de depósito, transferência ou PIX, para a conta do Cobra Clube de Orientação (**PIX 02319798000164 - CNPJ**). O comprovante deverá ser anexado no link da inscrição.

Contatos para informações sobre o Jantar no Gresfi e envio do comprovante, se for o caso - Domingues, Whats **(55) 99628-0249**.

>>> Novo>>> **Obs.:** após o dia 05 Out, quem não tiver feito a reserva, podem fazer contato com o Domingues através do WhatsApp (55) 99628-0249, para verificar a disponibilidade de vagas. Ainda restam vagas.



MAPA ANTIGO DA ÁREA DE FLORESTA DO MÉDIO

Conforme anexo:

- **Anexo “D”** – Mapa da Reserva Ambiental da Vila A – Percurso Médio





MAPA ANTIGO DA ÁREA DE SPRINT

Conforme anexo:

- **Anexo “E”** – Mapa da Vila A - Foz do Iguaçu Brasil – Percurso Sprint



HORÁRIO DE FUNCIONAMENTO DA SECRETARIA

1. Horário de funcionamento da secretaria nos diversos locais de prova:

DATA	HORÁRIO	LOCAL	OBSERVAÇÃO
12 out 22	08:00 – 20:00	D. Pedro I Palace Hotel	Centro Eventos
13 out 22	08:00 – 12:00	Centro Eventos	Centro Eventos
	13:00 – 17:00	Parque Lineal	Paraguai
14 out 22	08:00 – 15:00	Linha Sol e Ouro	Medianeira
	16:00 – 18:00	D. Pedro I Palace Hotel	Centro Eventos
15 out 22	08:00 – 17:00	CTG Charrua	Foz do Iguaçu
16 out 22	07:00 – 13:00	Vila A	Foz do Iguaçu

Obs.:

- A entrega do **KIT ATLETA** será efetuada somente no **D. Pedro I Palace Hotel – Centro de Eventos**
- Distribuição de números do peitoral e Sicards será feita no **D. Pedro I Palace Hotel** e nos locais de competição.



PREMIAÇÃO

Serão premiados com medalhas os três primeiros classificados de cada categoria e com diplomas até o quinto. A premiação será por percurso,

O país vencedor receberá o troféu transitório da Copa dos Países Latinos. Os primeiros países classificados receberão troféus de acordo com suas posições na classificação final.



Os atletas integrantes de países que **não** fazem parte da América do Sul que se classificarem entre os três primeiros lugares do SAOC, SAJOC e SAYOC, receberão premiação especial do organizador do evento.



ANTIDOPING

Este é um evento do Calendário Oficial de Orientação da IOF e, assim sendo, está sujeito ao controle de doping pela autoridade competente para este processo.

Consulte as regras antidopagem da IOF em <http://orienteing.org/anti-doping/>



LOCADORAS DE VEÍCULOS

Conforme anexo:

- **Anexo “F”** – Empresas de locação de Veículos



HORÁRIO DE PARTIDA DAS CATEGORIAS ELITES

Conforme anexo:

- **Anexo “G”** – Horário de Partida das Categorias Elites para o Percurso **Floresta**
- **Anexo “H”** – Horário de Partida das Categorias Elites para o Percurso **Sprint**



Covid-19 – REGRAS PARA ENTRADA NO BRASIL

Covid-19

Brasileiros e estrangeiros agora podem optar por apresentar o comprovante de vacinação contra a Covid-19 ou teste negativo para entrada no Brasil até um dia antes do embarque para o País. A autorização foi validada em portaria interministerial publicada em edição extra do Diário Oficial da União (12 set 22).

Antes, era obrigação de todo viajante apresentar o comprovante de vacinação antes de embarcar para o Brasil - exceto passageiros que tivessem contraindicação médica. Essa mudança permite que qualquer viajante cumpra algum dos requisitos necessários.

A flexibilização das medidas foi feita com aval da Agência Nacional de Vigilância Sanitária (Anvisa) diante da queda no número de mortes e casos de Covid-19 no Brasil.





VACINAS CONTRA A FEBRE AMARELA

Vacina contra febre amarela

Não há obrigatoriedade de comprovação vacinal ou profilaxia para entrada no Brasil, no entanto, o Ministério da Saúde recomenda que os turistas internacionais atualizem a sua situação vacinal previamente à chegada ao país, conforme as orientações do calendário de vacinação do país de origem ou residência.

No Brasil essas são as orientações.

Se você estiver indo a uma área com recomendação de vacina (ACRV) e não for vacinado ou tiver sido vacinado há mais de 10 anos com apenas 1 (uma) dose contra febre amarela, recomenda-se a vacinação no mínimo 10 dias antes do deslocamento.

As ACRV são rurais ou silvestres (de turismo ecológico, de caça e pesca e outras atividades de trabalho ou lazer) nos estados das regiões Norte e Centro Oeste, além dos estados de Minas Gerais e Maranhão e de alguns municípios dos estados do Piauí, Bahia, São Paulo, Paraná, Santa Catarina e Rio Grande do Sul.



TAXA DE COMÉRCIO E USO DE IMAGENS

A taxa de comércio praticada pela Comissão Organizadora nos dias 14, 15 e 16 de outubro será de R\$ 500,00 (quinhentos reais) e a taxa de uso de imagens do evento será de R\$ 100,00 (cem reais), devendo ser paga até o dia 10 de outubro de 22, na conta das inscrições ou via PIX 02319798000164 Cobra Clube de Orientação, enviando Comprovante diretamente para o Domingues - Diretor Financeiro via WhatsApp (55) 99628-0249.



SEGURO E AUTORIZAÇÕES

Espera-se que os participantes possuam seu próprio seguro médico.

Os competidores que participam de uma prova são responsáveis pelos riscos e acidentes que venham a sofrer no deslocamento, concentração e execução dos percursos.

O seguro contra acidentes é de responsabilidade do atleta ou do clube a que ele pertence.



PERCURSOS

Evento modelo: entregaremos os mapas para todos atletas inscritos, no Kit Atleta.

No Percurso Longo haverá War Map





MAPAS

Os mapas estão sendo confeccionados de acordo com as Especificações Internacionais para Mapas de Orientação (ISOM/2017-2), Especificações Internacionais para Mapas de Orientação Sprint (ISSPrOM 2019-2).



INFORMAÇÕES GERAIS

Todas as informações pertinentes ao evento estarão disponíveis no site da CBO em <https://www.cbo.org.br/evento>



TRANSPORTES E ACOMODAÇÕES

A chegada dos atletas a Foz do Iguaçu, centro de eventos, se faz pela BR 277. Quem optar pelo transporte aéreo, poderá chegar pelo Aeroporto Internacional de Foz do Iguaçu/Cataratas, localizado na Rodovia BR 469, Km 16,5, a 10km do centro de eventos. Do aeroporto até o centro de eventos, terá a disponibilidade de táxi, transporte por aplicativos e ônibus. Pela Argentina, através do Aeroporto Internacional Cataratas del Iguazú, localizado no Camino Anexo a Ruta Provincial 101, nº 3370, a 26km do centro de eventos. Do aeroporto ao centro de eventos, terá a disponibilidade do serviço de táxi e ônibus. Pelo Paraguai, através do Aeroporto Internacional Guaraní, o segundo aeroporto mais importante do país, localizado na cidade de Minga Guazú, a 36km do centro de eventos. Do aeroporto ao centro de eventos, poderá utilizar táxi ou ônibus.

Para o percurso longo a ser realizado em Linha Sol e Ouro - Medianeira, Brasil, haverá transporte indenizável, coordenado pela Organização. Para o percurso no Paraguai, o transporte ficará a cargo dos atletas. Poderá ser utilizado ônibus ou taxi, (não recomendamos utilizar transportes por aplicativos). Quem optar por ir, inicialmente até o centro de Ciudad del Este, para compras, ficará a aproximadamente 2km do local da prova.

As acomodações são abundantes na tríplice fronteira, especialmente próximas ao Centro de Eventos. Há uma ampla variedade de opções disponíveis, incluindo, hotéis de 1 a 5 estrelas, hostel, cabanas, além do Airbnb.



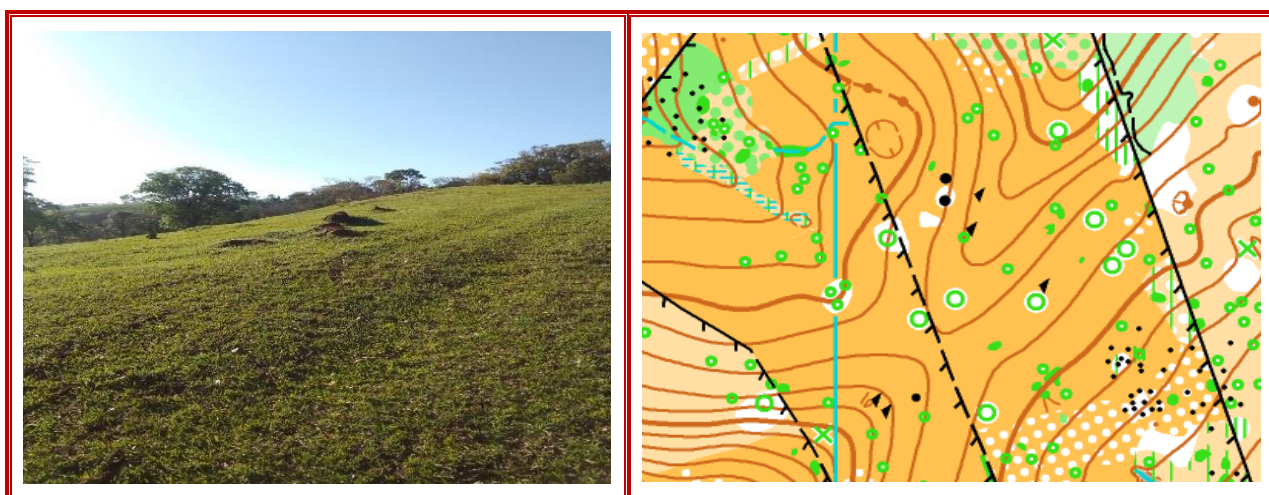


TERRENO

1. Área do **SPRINT** – se caracteriza por terreno plano com desnível moderado, arruamento transversal, com vários fins de ruas que em alguns casos estão interligadas com outras por passagens estreitas, bosques representados pelo símbolo 405, 401 e 403.



2. O **Percursos longo**, caracteriza-se por apresentar terreno com desnível considerável e em alguns pontos pedregoso e vegetação variada representada pelos símbolos 401, 402, 403, 405, várias cercas, pequenas áreas cultivadas, córregos transponíveis em quase toda sua totalidade.



3. O **Percurso médio**, caracteriza-se por apresentar terreno com desnível moderado, pequenos charcos, erosões em alguns pontos intransponíveis, uma malha de trilhas de pedestre, vegetação representada pelos símbolos 406, 408 e 410 na sua totalidade e praticamente toda a área mapeada está circundada por cerca intransponível.



4. Área do **Revezamento** – se caracteriza por terreno plano com desnível moderado, arruamento transversal, com vários fins de ruas que em alguns casos estão interligadas com outras por passagens estreitas, bosques representados pelo 401, 402 e 405.



TRANSPORTES PARA OS LOCAIS DOS EVENTOS

No dia **13 Out 22**, a organização **não** disponibilizará transporte para o Paraguai, local do Percurso de Revezamento e os atletas deverão se deslocar para aquele País por meios próprios ou utilizar os veículos de transporte coletivos, Táxis ou Transfers ou de aplicativos do município de Foz do Iguaçu.



No dia 14 Out 22, para o deslocamento para a cidade de Medianeira, local do Percurso Longo, serão disponibilizados 2 ônibus, sendo que o primeiro ônibus já está com a capacidade lotada e o segundo ônibus existem poucas vagas.

Os atletas que desejarem a sua reserva, deverão fazer consulta ao **Domingues**, pelo Watts **(55) 99628-0249**, para saber se há a disponibilidade de vaga e realizar o pagamento do valor de R\$ 35,00 (Trinta e cinco reais) e enviar o comprovante para o seu Watts. O pagamento deverá ser feito na conta do Cobra Clube de Orientação **(PIX 02319798000164 - CNPJ)**.

Os veículos sairão do Centro de Eventos às 07hs do dia 14 Out 22, do Dom Pedro I Palace Hotel, Av. das Cataratas, 2615 - Bairro Mata verde, Foz do Iguaçu. Fará o seguinte trajeto (Av. Das Cataratas, Av. Paraná, Br 277 e Medianeira). O seu retorno será após o encerramento da competição em Medianeira, fazendo o trajeto inverso.



SISTEMAS DE CONTROLE

Os resultados serão apurados utilizando-se o sistema de controle eletrônico SPORTident. Apenas o sistema eletrônico tradicional, será suportado por todas as estações de controle. A divulgação parcial dos resultados será feita através de multimídia na região de chegada de cada percurso.



A organização disponibilizará para locação apenas o SI-Card8.

A configuração das bases para uso do SIAC será feita somente para o Percurso Sprint do dia 16 outubro 22.





CENTRO DE VENTOS

O Centro de Eventos será no Dom Pedro I Palace Hotel, localizado na Avenida das Cataratas, Km 3 – Fone/Fax (+55 45) 3521 6628/3521 6600 – CEP 85853-000 – Foz do Iguaçu – Paraná – Brasil.

O hotel oferece uma ampla área de lazer, com piscinas ao ar livre (adultos e infantil), piscina climatizada, sala de ginástica, sauna, quadra de tênis, campo de futebol, lojas, lan house, bar e room service.

Dispõe de 450 leitos, distribuídos em 187 apartamentos divididos em 2 categorias, Standard e Supremo e 2 suítes, todos equipados com televisão, frigobar, ar condicionado e telefone.

As reservas estão sendo aceitas desde **1º de junho de 2022**, os contatos para reservas poderão ser estabelecidos com Valdecir Provin.

dompedro@hoteldompedro.com.br



Dom Pedro I Palace Hotel



A 800m do Centro de Eventos o Hotel Monalisa, pertencente a mesma rede, também oferece grande disponibilidade de leitos.

A 250m encontra-se o Hotel Bourbon, categoria 5 estrelas.





CAMISETA DO EVENTO

A Comissão Organizadora do SAOC/2022, irá disponibilizar para todos os atletas, inscritos como brinde uma CAMISETA PERSONALIZADA DO EVENTO

CAMISSETAS MODELO ADULTO E INFANTIL

Nando
Esportes
vestindo campeões

ADULTO / ADULT			INFANTIL / CHILD		
TAMANHO TALLA SIZE	ALTURA HEIGHT	LARGURA ANCHO HIDTH	TAMANHO TALLA SIZE	ALTURA HEIGHT	LARGURA ANCHO HIDTH
PP	67	47	2	49	29
P	70	50	4	52	31
M	72	52	6	54	34
G	75	55	8	56	37
GG	76	59	10	58	40
XG	78	62	12	60	43
XGG	81	64	14	62	44

Não será disponibilizado Camiseta modelo Baby Look Feminino.



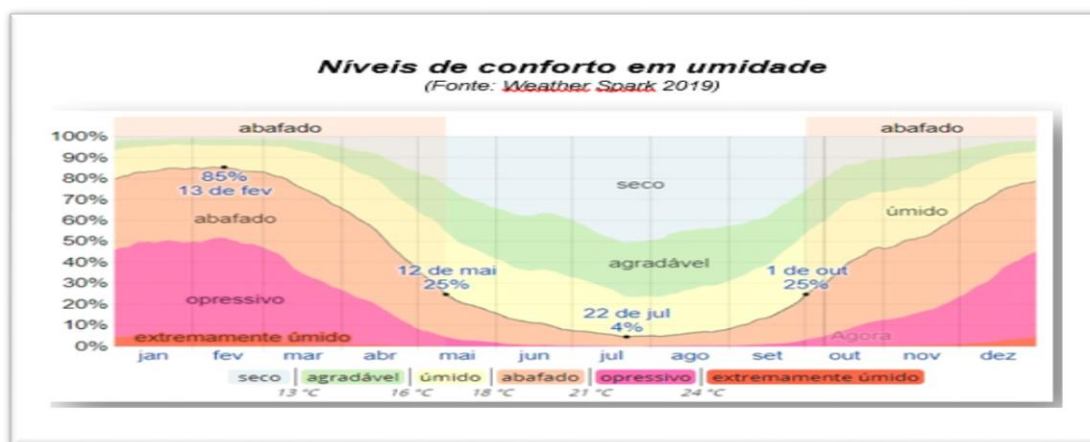


CONDIÇÕES METEOROLÓGICAS

CLIMA, PRECIPITAÇÕES E UMIDADE

O clima é subtropical úmido.

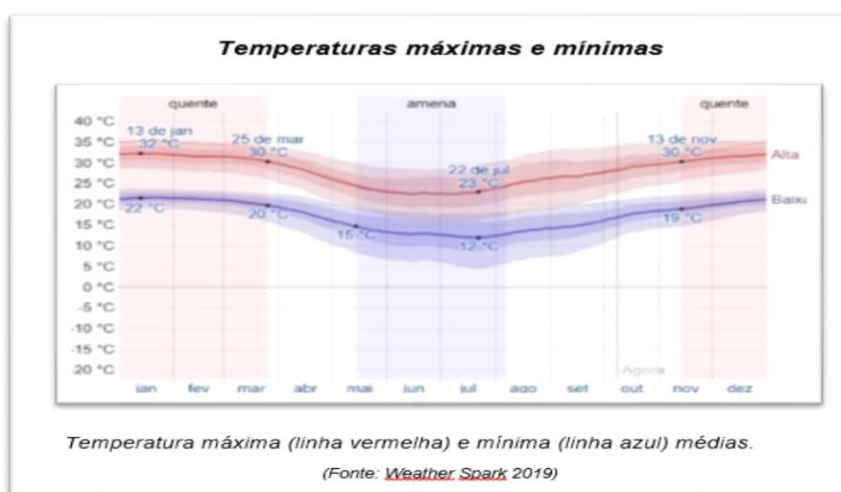
Na tríplice fronteira, área de competição, o verão é longo, quente e abafado; o inverno é curto e ameno. Durante o ano inteiro, ocorrem precipitações. Ainda não é possível prever se estará chovendo ou não, nos dias de competição.



TEMPERATURA

A estação quente permanece por 4,4 meses, de 13 de novembro a 25 de março, com temperatura máxima média diária acima de 30 °C. O dia mais quente do ano é 13 de janeiro, cuja temperatura máxima média é de 32 °C e a mínima média é de 22 °C.

A estação fresca permanece por 2,8 meses, de 14 de maio a 7 de agosto, com temperatura máxima diária em média abaixo de 24 °C. O dia mais frio do ano é 22 de julho, com média de 12 °C para a temperatura mínima e 23 °C para a máxima.





ACESSO AOS PAÍSES SEDES

Recomendamos aos atletas que:

- Busque em seu País de origem as exigências, principalmente documentais, para ingresso nos Países sede do evento, e
- Também deve buscar informação atualizada quanto à exigência de **Certificado Internacional de Vacinação**.



- Passaporte válido;
- Cartão de Entrada e Saída devidamente preenchido. O cartão deve ser apresentado pelo estrangeiro na entrada no Brasil e mantido até o momento de sua saída, quando será recolhido pela Polícia Federal. O documento será fornecido pelas empresas de transporte ou estará disponível nos postos de controle;
- Para menores de 18 anos é necessária autorização de viagem por escrito de ambos os pais, responsáveis legais ou autoridade judicial competente;
- Visto consular de acordo com a finalidade da viagem, quando for exigido.

Relação de Países que **NECESSITAM** visto para a Entrada no Brasil. (Atualizada em **25/09/2021**). A tabela completa de exigência de vistos está disponível no portal www.portalconsular.mre.gov.br:

Afeganistão, Angola, Arábia Saudita, Argélia, Azerbaijão, Bahrein, Bangladesh, Benin, Botsuana, Brunei, Burkina Faso, Burundi, Butão, Cabo Verde, Camboja, Cameroun, Catar, Chade, China, Comores, Coreia do Norte, Costa do Marfim, Cuba, Djibouti, Egito, Eritreia, Etiópia, Gabão, Gâmbia, Gana, Guiné, Guiné-Bissau, Guiné Equatorial, Haiti, Iêmen, Ilhas Cook, Ilhas Marianas, Ilhas Marshall, Ilhas Salomão, Índia, Irã Myanmar, Iraque, Jordânia, Kiribati, Kuwait, Laos, Lesoto, Líbano, Libéria, Líbia, Madagascar, Malawi, Maldivas, Mali, Maurício, Mauritânia, Micronésia, Moçambique, Moldova, Nauru, Nepal, Níger, Nigéria, Omã, Palau, Palestina, Papua Nova Guiné, Paquistão, Quênia, Quirguistão, República Centro-Africana, República Dominicana, República do Congo, República Democrática do Congo, Ruanda, Samoa Ocidental, Santa Lúcia, São Tomé e Príncipe, Senegal, Serra Leoa, Síria, Somália, Sri Lanka, Suazilândia, Sudão, Sudão do Sul, Tajiquistão, Tanzânia, Timor-Leste, Togo, Tonga, Turcomenistão, Tuvalu, Uganda, Uzbequistão, Vanuatu, Vietnã, Zâmbia, Zimbábue.

- Vacinas: Não há obrigatoriedade de comprovação vacinal ou profilaxia para entrada no Brasil, no entanto, o Ministério da Saúde recomenda que os turistas internacionais atualizem a sua situação vacinal previamente à chegada ao país, conforme as orientações do calendário de vacinação do país de origem ou residência.





O Paraguai não requer passaporte de brasileiros para acessar seu território. A cédula de identidade, em boas condições e com menos de 10 anos da expedição, é suficiente como documento de identificação. Porém, mesmo não sendo obrigatório, o passaporte em dia tem a mesma função.

Crianças devem portar o RG ou algum documento oficial de identificação. Outro ponto importante é que, se ela estiver acompanhada de apenas um dos pais, é preciso ter uma autorização do outro cônjuge, assinada em cartório. No caso de pessoas responsáveis, como avós e tios, é preciso ter a assinatura dos dois pais.

Para quem pretende ir de carro, é preciso contratar um seguro obrigatório chamado Carta Verde, que funciona, basicamente, da mesma forma que o DPVAT no Brasil. Ele garante a seguridade de cidadãos paraguaios, no caso de possíveis acidentes de carro.

Você deve contratar o serviço junto a uma corretora para seu carro particular ou se informar com a locadora, se a ideia for alugar um. Os valores, relativamente baixos, são pagos de acordo com a quantidade de dias que você vai permanecer no país.

Relação dos países que **NÃO** necessitam visto para entrada no Paraguai:

África do Sul, Alemanha, Argentina, Áustria, Bélgica, Bolívia, Brasil, Bulgária, Chile, China (Taiwan), Chipre, Colômbia, Coreia, Costa Rica, Croácia, Cuba, Dinamarca, Egito, El Salvador, Equador, Eslovênia, Espanha, Estônia, Filipinas, Finlândia, França, Grécia, Guatemala, Honduras, Hungria, Índia, Indonésia, Irlanda, Islândia, Israel, Itália, Japão, Jordânia, Letônia, Líbano, Liechtenstein, Lituânia, Luxemburgo, Malta, Marrocos, México, Nicarágua, Noruega, Países Baixos, Panamá, Peru, Polônia, Portugal, Príncipe de Andorra, República Dominicana, Reino Unido, República Eslovaca, República Tcheca, Romênia, Rússia, Suíça, Suécia, Turquia, Ucrânia, Uruguai, Venezuela e Vietnã.

- Vacinas: O Paraguai passou a exigir o Certificado Internacional de Vacinação contra febre amarela dos viajantes brasileiros. Também pode ser necessária para cidadãos de outros países que residam há mais de 6 meses no Brasil.

A vacina contra febre amarela está disponível pela rede pública de saúde. Para obter o Certificado Internacional de Vacinação e Profilaxia (CIVP) é preciso tomar a dose integral da vacina e comparecer a um dos postos de atendimento da Agência Nacional de Vigilância Sanitária (ANVISA) ou solicitar através da internet, no site da ANVISA, após o envio dos comprovantes de vacinação. De acordo com a Agência, a vacina precisa ser tomada ao menos 10 dias antes da data da viagem. Quem já tomou a vacina pelo menos uma vez na vida e possui comprovante (carteira de vacinação) não precisa de uma nova dose, podendo usar este comprovante para obter o CIVP. Os demais atletas devem obter informações em seu País de origem.





APOIADORES / COLABORADORES

- Prefeitura Municipal de Foz do Iguaçu
- Secretaria Municipal de Turismo e Projetos Estratégicos
- Secretaria Municipal de Esporte e Lazer de Foz do Iguaçu
- Prefeitura Municipal de Ciudad del Este
- Prefeitura Municipal de Medianeira
- Itaipu Binacional
- Grêmio Esportivo e Social de Foz do Iguaçu (GRESFI)
- Comunidade de Linha Sol e Ouro.

Assinado no Original
VALDIR TASCA
Diretor do Evento

Assinado no Original
PLINIO COSTA NASCIMENTO
IOF Event Adviser

